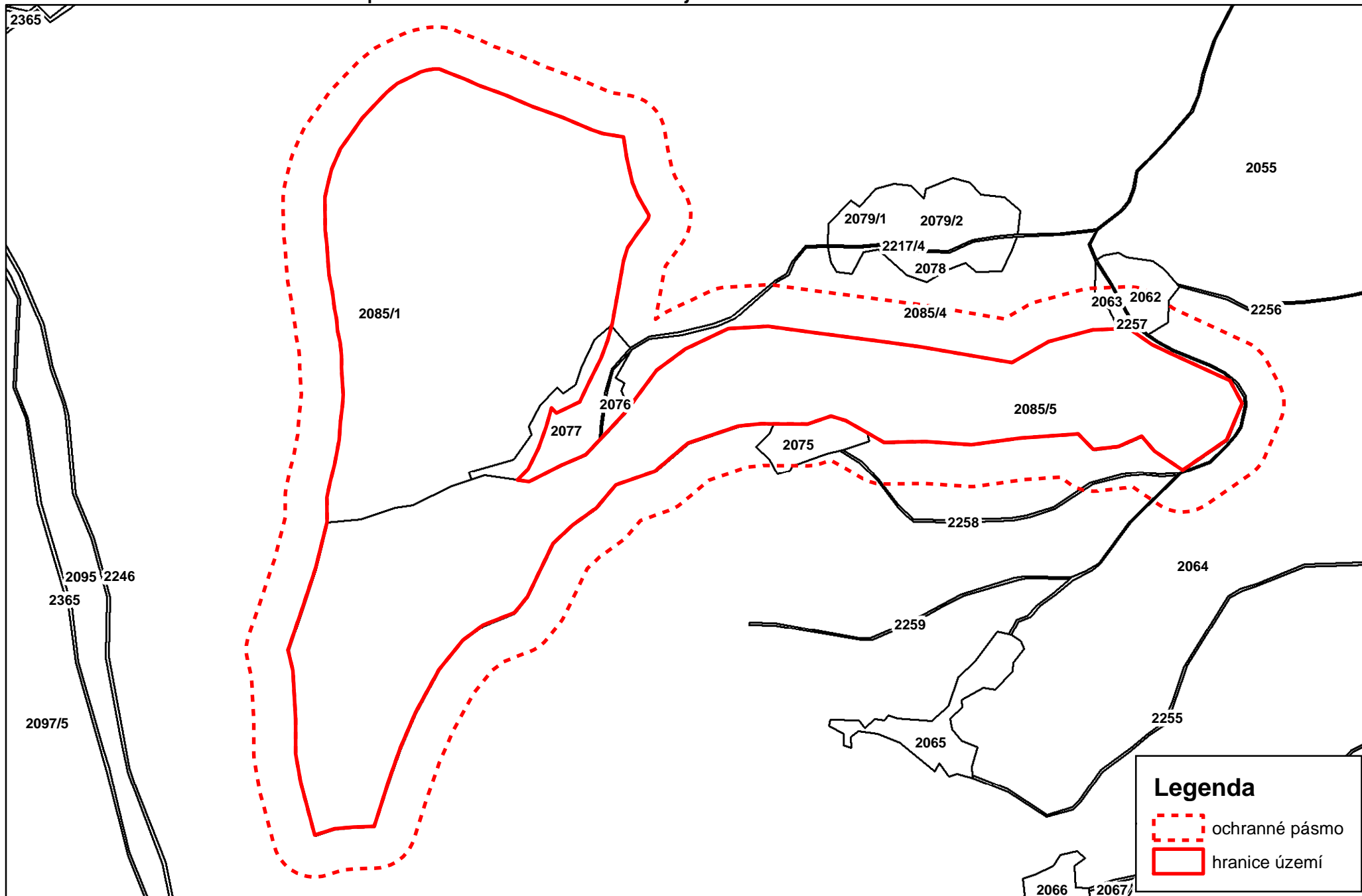


Příloha č.M2: Katastrální mapa se zákresem ZCHÚ a jeho OP





Mapový podklad © ÚKM ZK - Polohopis informativního charakteru odvozen z katastrální mapy

1:6 000

0 125 250 500 m

Legenda

-  ochranné pásmo
-  hranice území