

# ÚZEMNÍ STUDIE PŘEPRAVNÍ ZAŘÍZENÍ KASÁRNA






B.II.2 KOORDINAČNÍ VÝKRES

1 : 2 000




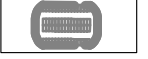








## PLOCHY

| STAV  | NÁVRH   |                        |
|---|---|------------------------|
|    |    | SPORTU A REKREACE      |
|    |    | VEŘEJNÉ INFRASTRUKTURY |
|    |    | SMÍŠENÉ OBYTNÉ         |
|    |    | VÝROBY A SKLADŮ        |
|    |    | VODNÍCH PLOCH A TOKŮ   |
|    |    | SÍDELNÍ ZELENĚ         |
|    |    | KRAJINNÉ ZELENĚ        |
|   |   | PŘÍRODNÍ               |
|  |  | ZEMĚDĚLSKÉ             |
|  |  | LESNÍ                  |

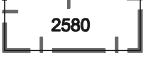






## OCHRANA PŘÍRODY - PRVKY ÚSES

| STAV  |                            |
|---|----------------------------|
|  | NADREGIONÁLNÍ BIODORIDOR   |
|  | REGIONÁLNÍ BIOCENTRUM      |
|  | REGIONÁLNÍ BIODORIDOR      |
|  | MÍSTNÍ, LOKÁLNÍ BIOCENTRUM |
|  | MÍSTNÍ, LOKÁLNÍ BIODORIDOR |









## PŘEPRAVNÍ ZAŘÍZENÍ A SOUVISEJÍCÍ STAVBY

| STAV   | NÁVRH   |  |
|--|---|--|
|  |  | KOMUNIKACE ROZŠÍŘENÍ REKONSTRUKCE        |
|  |  | PARKOVIŠTĚ, PARKOVACÍ DOMY               |
|  |  | NAVRŽENÉ PŘEPRAVNÍ ZAŘÍZENÍ: VARIANTA 1. |
|  |  | VARIANTA 2.                              |
|  |  | VARIANTA 3.                              |
|  |  | VODNÍ NÁDRŽ URČENÁ K ZASNĚŽOVÁNÍ         |



## PŘÍRODNÍ HODNOTY


| STAV   |  |
|--|--|
|  | SESUVNÉ ÚZEMÍ                                      |
|  | CHRÁNĚNÁ KRAJINNÁ OBLAST VČETNĚ ZÓN                |
|  | NATURA 2000 - EVROPSKY VÝZNAMNÁ LOKALITA           |
|  | NATURA 2000 - PTAČÍ OBLAST                         |
|  | LOKALITY S VÝSKYTEM CHRÁNĚNÝCH ROSTLIN A ŽIVOČICHŮ |
|  | MIGRAČNÍ KORIDOR VELKÝCH SAVCŮ - OSA               |
|  | CHRÁNĚNÁ OBLAST PŘÍRODNÍ AKUMULACE VOD             |

## OSTATNÍ JEVY

| STAV   | NÁVRH  |                                    |
|--|--|------------------------------------|
|   |   | HRANICE OBCE                       |
|   |   | ZASTAVĚNÉ ÚZEMÍ OBCE               |
|   |   | ZASTAVITELNÉ PLOCHY                |
| STAV   | NÁVRH  |                                    |
|   |   | VEDENÍ VN 22 kV S OCHRANNÝM PÁSMEM |
|   |   | VEDENÍ VN - KABELOVÉ               |
|   |   | DISTRIBUČNÍ TRAFOSTANICE           |
|  |  | RUŠENÉ PRVKY                       |

## OCHRANA PAMÁTEK

| STAV  |                           |
|---|---------------------------|
|  | NEMOVITÁ KULTURNÍ PAMÁTKA |
|  | KRAJINNÁ PAMÁTKOVÁ ZÓNA   |

 PROJEKTOVÁ ČINNOST, URBANISMUS, ÚZEMNÍ PLÁNOVÁNÍ, EKOLOGIE  
**URBANISTICKÉ STŘEDISKO OSTRAVA, s.r.o.**  
 Spartakovců 3, Ostrava-Poruba, 708 00 tel: 596939530 www.uso.cz

|                    |   |                  |
|--------------------|---|------------------|
| ZODP. PROJEKTANT : | ING. ARCH. PETR GAJDUŠEK                                    | razítko, podpis  |
| ZPRACOVATELÉ :     | ING. ARCH. PETR GAJDUŠEK - CELKOVÁ KONCEPCE ŘEŠENÍ          |                  |
| ŘEŠENÍ DOPRAVY :   | Bc. DAVID LASÁK - DOPRAVNÍ PROJEKTOVÁNÍ OSTRAVA, s.r.o.     |                  |
|                    | ING. MICHAL KROUPA - DOPRAVNÍ PROJEKTOVÁNÍ OSTRAVA, s.r.o.  |                  |
| GRAFICKÉ PRÁCE :   | MARGIT CHWALKOVÁ  |                  |
| OBJEDNATEL :       | ZLÍNSKÝ KRAJ SE SÍDLEM VE ZLÍNĚ, tř. T. Bati 21, PSČ 761 90 |                  |
| POŘIZOVATEL :      | ODBOR ÚP A SŘ ZLÍNSKÉHO KRAJE                               | DATUM : 10/ 2014 |